

4. Berichtigung

des Flächennutzungsplanes 2000
der Stadt Uelzen



Titelbild: Plangebiet „Im Deinefelde“

Hansestadt Uelzen

Fachbereich Planung, Bauaufsicht

und Liegenschaften;

Planungsabteilung, August 2020

Präambel

Der am 30.06.2020 in Kraft getretene, gemäß § 13b BauGB aufgestellte Bebauungsplan Nr. 288 „Oldenstadt- Im Deinefelde“ weicht von den rechtswirksamen Darstellungen des Flächennutzungsplanes ab. Gemäß § 13 a Abs. 2 Nr. 2 des Baugesetzbuches (BauGB) wird der Flächennutzungsplan im Wege der 4. Berichtigung angepasst.

Uelzen, den 3/8.2020



.....
Bürgermeister

Bekanntmachung

Die 4. Berichtigung des Flächennutzungsplanes ist im Amtsblatt Nr. 18 für den Landkreis Uelzen am 15.09.2020 bekannt gemacht worden.

Die 4. Berichtigung des Flächennutzungsplanes ist bereits mit der Bekanntmachung des Bebauungsplanes Nr. 288 „Oldenstadt- Im Deinefelde“ im Amtsblatt Nr. 13 für den Landkreis Uelzen am 30.06.2020 wirksam geworden.

Uelzen, den 15.09.2020

Hansestadt Uelzen
Im Auftrag



Planverfasser

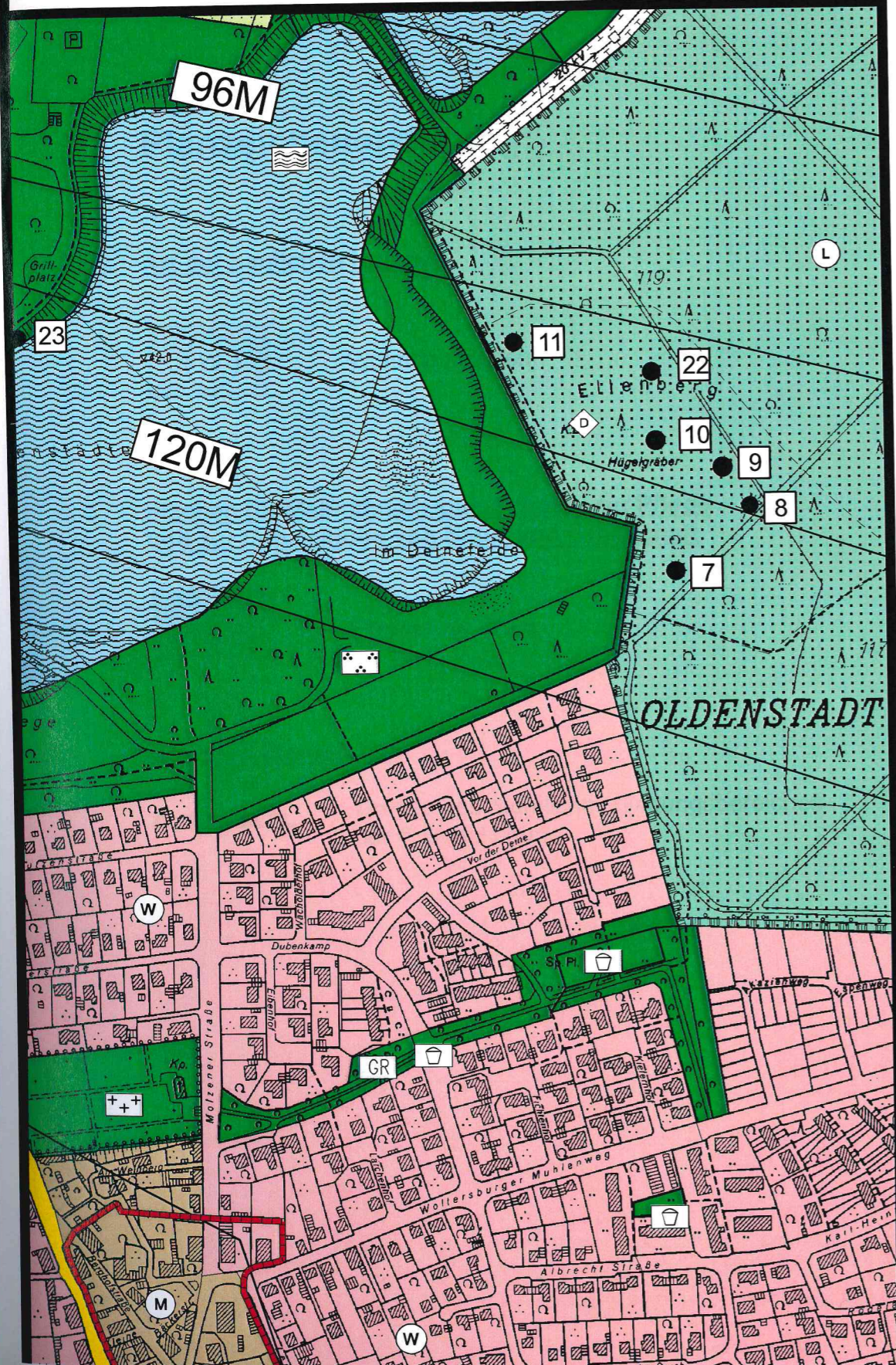
Die 4. Berichtigung des Flächennutzungsplanes wurde von der Planungsabteilung der Hansestadt Uelzen erarbeitet.

Uelzen, den 3/09.2020

.....
Stadtbaurat

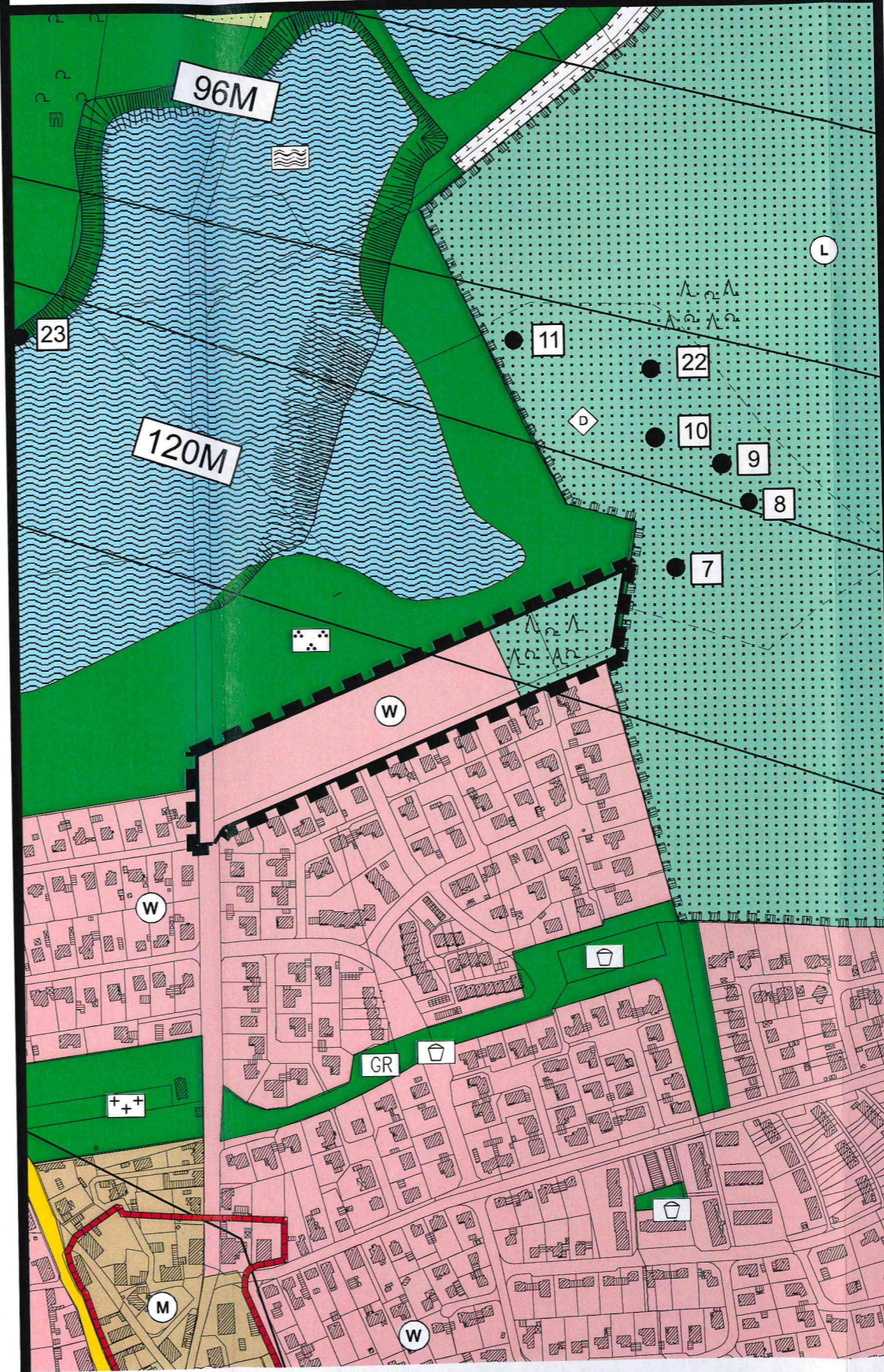
Alt

Auszug aus dem Flächennutzungsplan 2000 der Stadt Uelzen



Neu

4. Berichtigung des Flächennutzungsplanes 2000



4. Berichtigung

des Flächennutzungsplanes 2000 der Stadt Uelzen

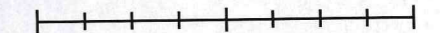
Bebauungsplan Nr. 288
"Oldenstadt- Im
Deinefelde"

M. 1:5.000

N



0 62,5 125 250 Meter



Hansestadt Uelzen

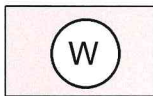
Fachbereich
Planung, Bauaufsicht und
Liegenschaften -
Planungsabteilung
Juli 2020

Quelle: Auszug aus den Geobasisdaten der Niedersächsischen
Vermessungs- und Katasterverwaltung © 2011 LGLN

4. Berichtigung des Flächennutzungsplanes 2000 der Stadt Uelzen


Planzeichenerklärung:

Art der baulichen Nutzung



Wohnbauflächen

Flächen für Maßnahmen zum Schutz , zur Pflege und zur Entwicklung von Natur und Landschaft



Flächen für Wald

Sonstige Planzeichen



Grenze des räumlichen Geltungsbereiches
der 4. Berichtigung

