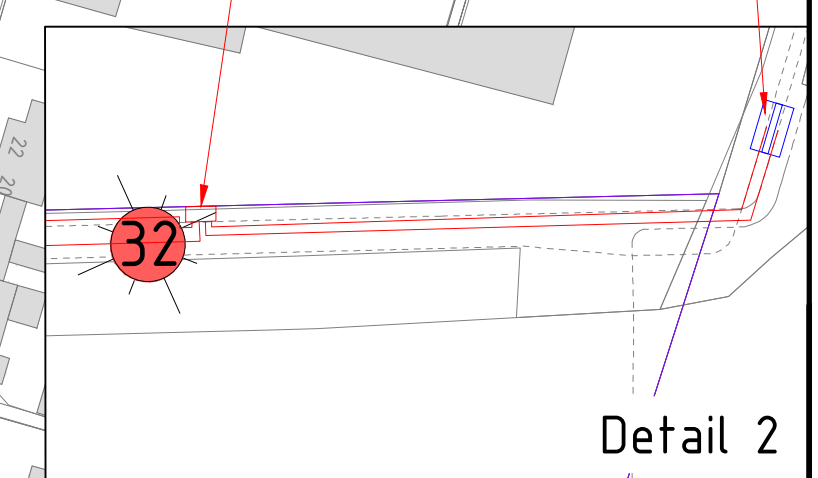
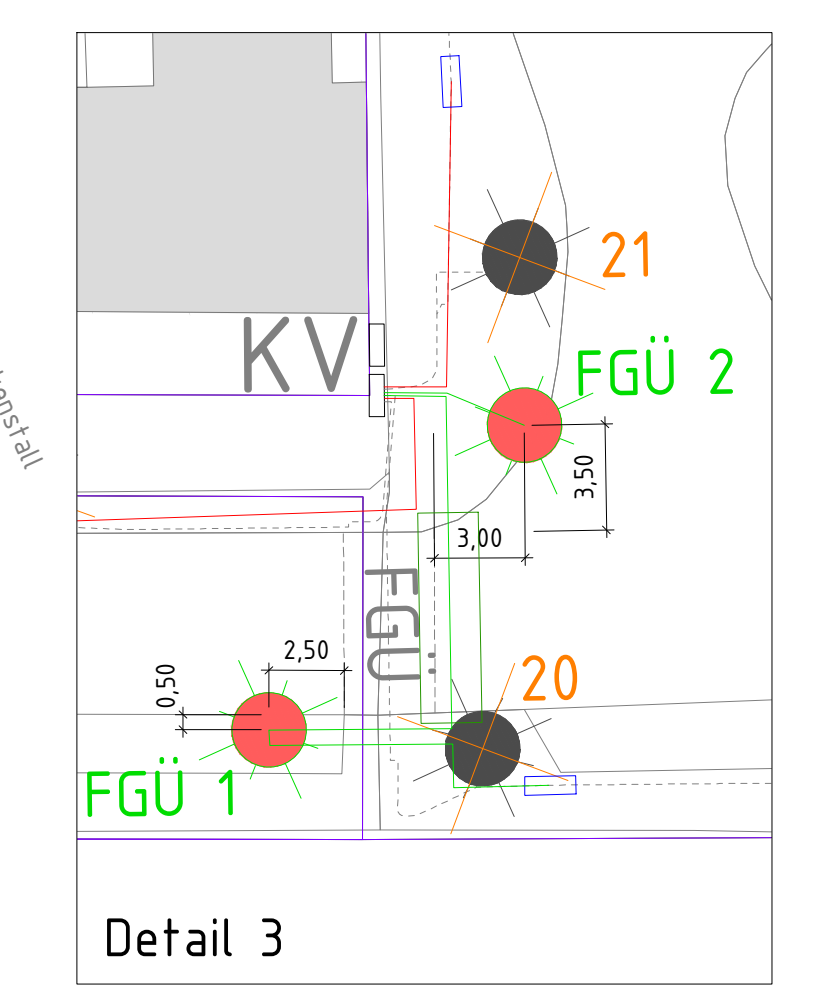
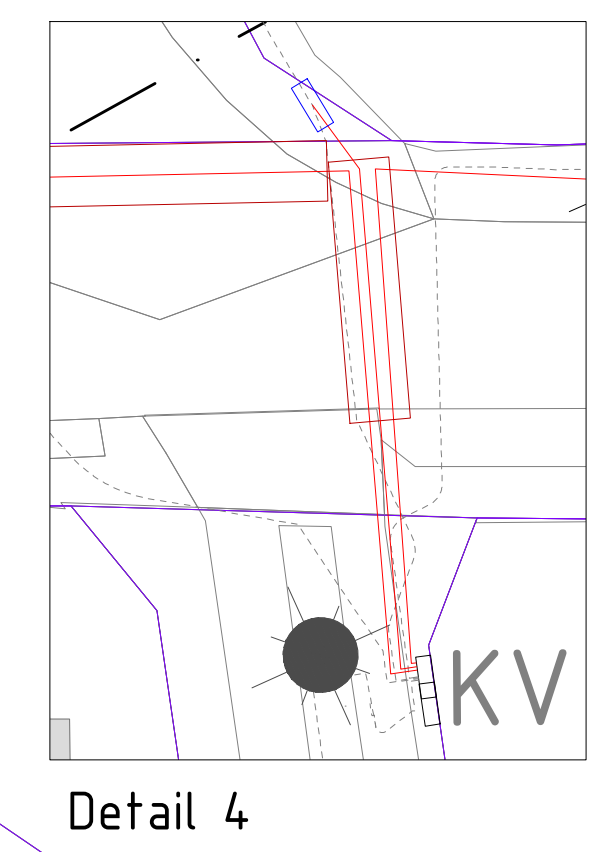
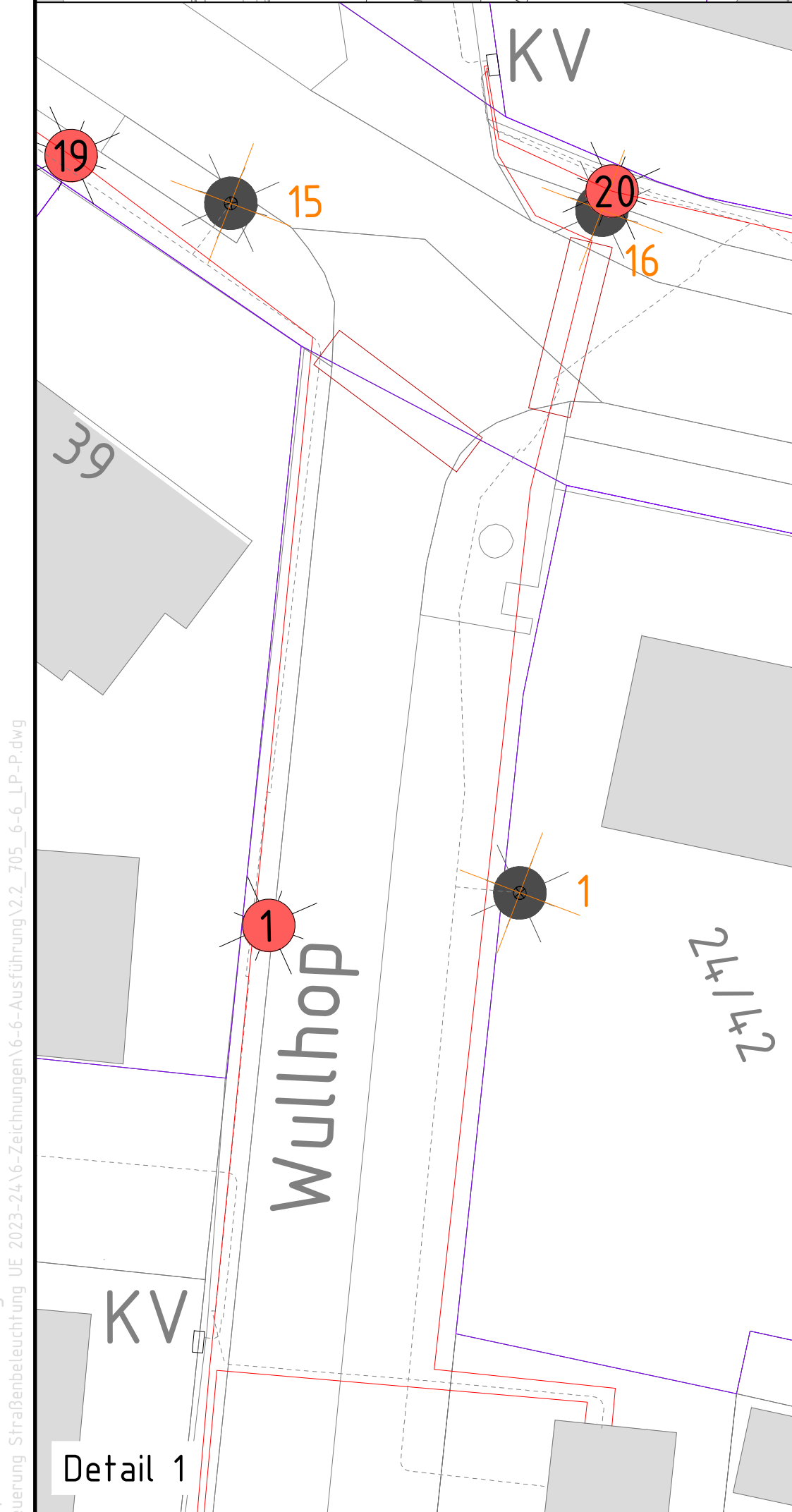


Zeichenerklärung:		Bestand:		Planung:	
	ALK		Lampenstandort Bestand		Lampenstandort Planung
	Beleuchtungskabel Bestand		Lampenstandort Planung FGÜ		Beleuchtungskabel FGÜ
	Straßengrundstücke		Beleuchtungskabel Planung		Kabelverlegung im Schutzrohr
	Gebäude		Kabelverlegung im Schutzrohr FGÜ		Verbindungsuffe
	Lampenstandort Bestand Kabelverteiler Lampenkabel Bestand		Kabelverteiler Lampenkabel Planung		

Lage der Lampenstandorte nach Angabe vor Ort, in der Regel an der Grundstücksgrenze (Ausnahme FGÜ).

- Bemerkung:**
- Die dargestellte ALK dient lediglich als Hintergrundinformation und ist nicht verbindlich. Abweichungen in der Örtlichkeit sind möglich.
  - Bestandskanalnetz übernommen aus den Bestandsdaten der Stadtwerke Uelzen GmbH Stand: 01.06.2023.
  - Für die Darstellung der Versorgungsleitungen, kann der Planverfasser keine Gewähr übernehmen. Sie erfolgt aufgrund der durchgeführten Leitungsabfrage nur nachrichtlich und erhebt keinen Anspruch auf Vollständigkeit. Maßgebend ist die örtliche Einweisung der Versorgungsträger.
  - Alle Angaben sind vor Bauausführung vor Ort zu prüfen.



Nr.	Datum	Änderung	Name

## Hansestadt Uelzen

### Erneuerung Straßenbeleuchtung

- Ausführungsplanung -

Maßstab <b>1:1000</b>	<b>Lageplan 3</b> - Planung -	Anlage <b>2.2.3</b> Ausfertigung
Sudenburg, den 09.01.2024		Der Auftraggeber
Projekt-Ing. Kilian	Thema	
Geprüft Kilian	Projekt Nr. 705	
Blattgröße 1350 x 450		Der Planverfasser
AutoCAD 2021: 2_2_705_6-6_LP-P.dwg		

Ingenieurbüro ITH, 29556 Sudenburg, Uelzenstr. 18, 05223 Uelzen, Telefon: 05223 959110, Fax: 05223 959113, www.ith-ueelzen.de